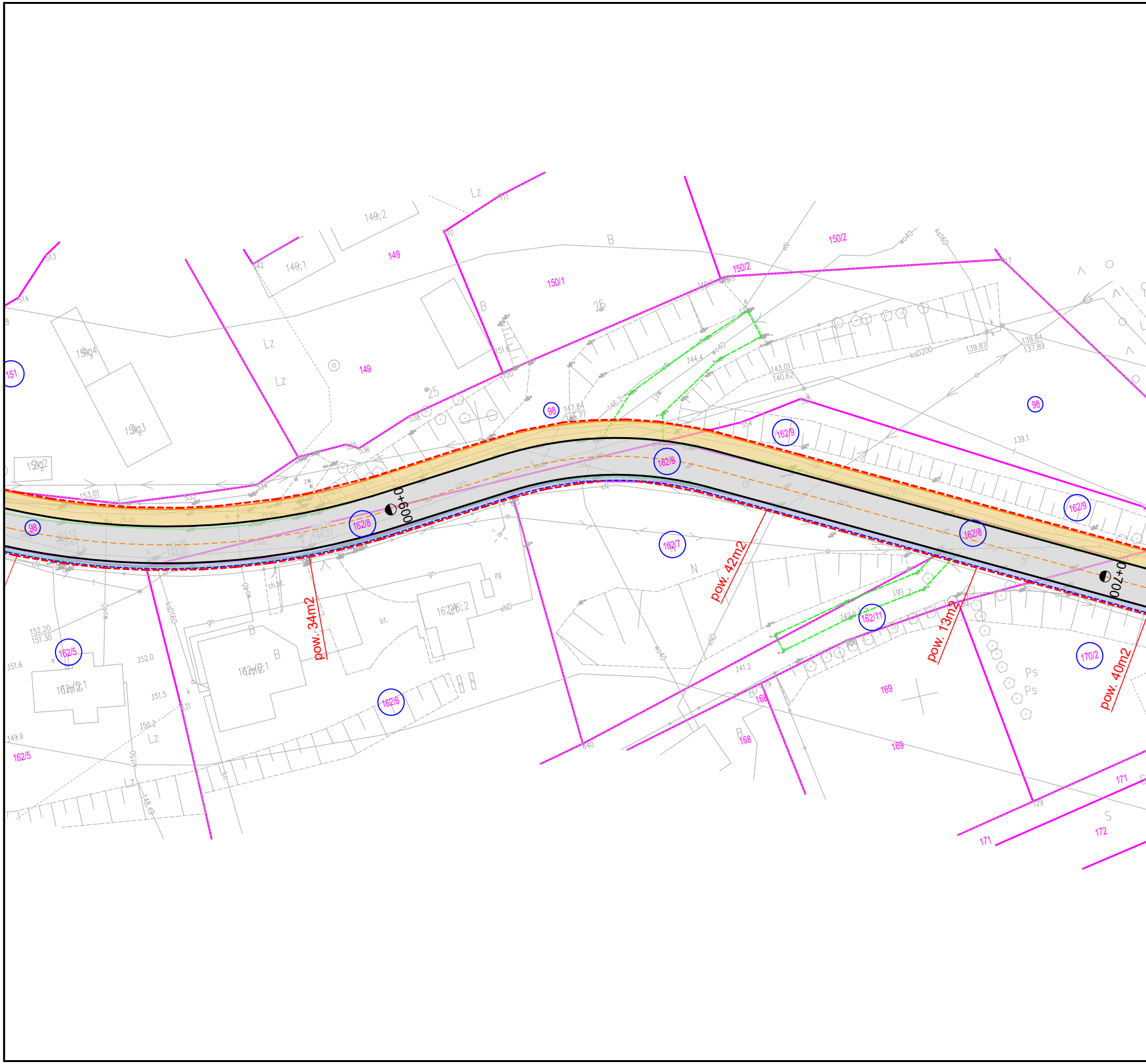
0+600
0+700
pow. 34m2
pow. 42m2
pow. 13m2
pow. 40m2
98
151
162/8
162/9
162/7
162/5
162/6
162/11
170/2
149
150/1
150/2
149;1
149;2
168
169
171
172
Lz
B
N
Ps
S
25
26

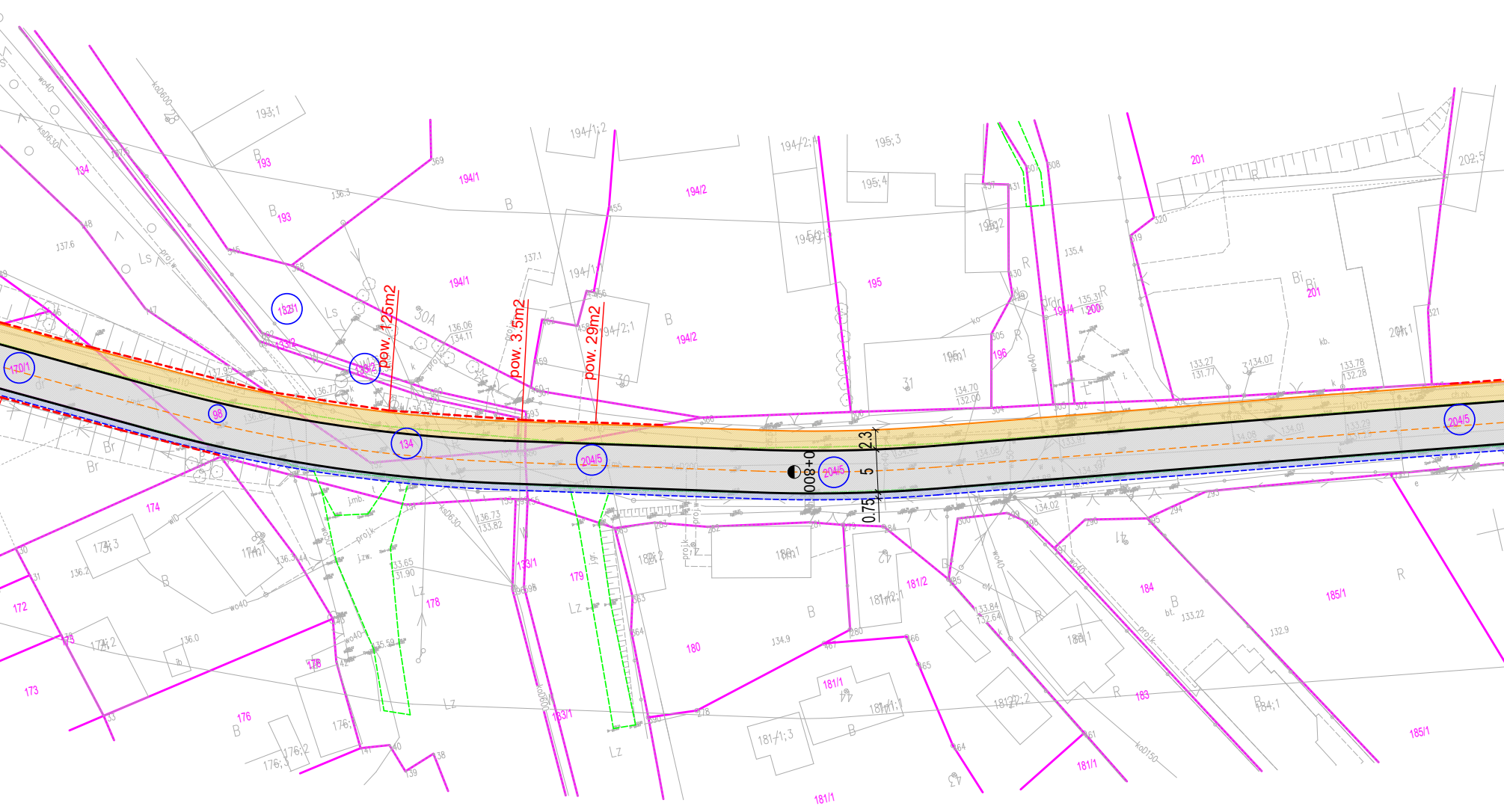
pow. 125m2
pow. 3.5m2
pow. 29m2
008+0
2.3
5
0.75
170/1
133/2
98
134
204/5
132/1
193
194/1
194/2
195
196
200
201
174
172
173
175
176
178
179
180
181/1
181/2
183
184
185/1
133/1
202;5
Ls
B
Br
Lz
R
Bi
ksD630
koD600
wo40
projk

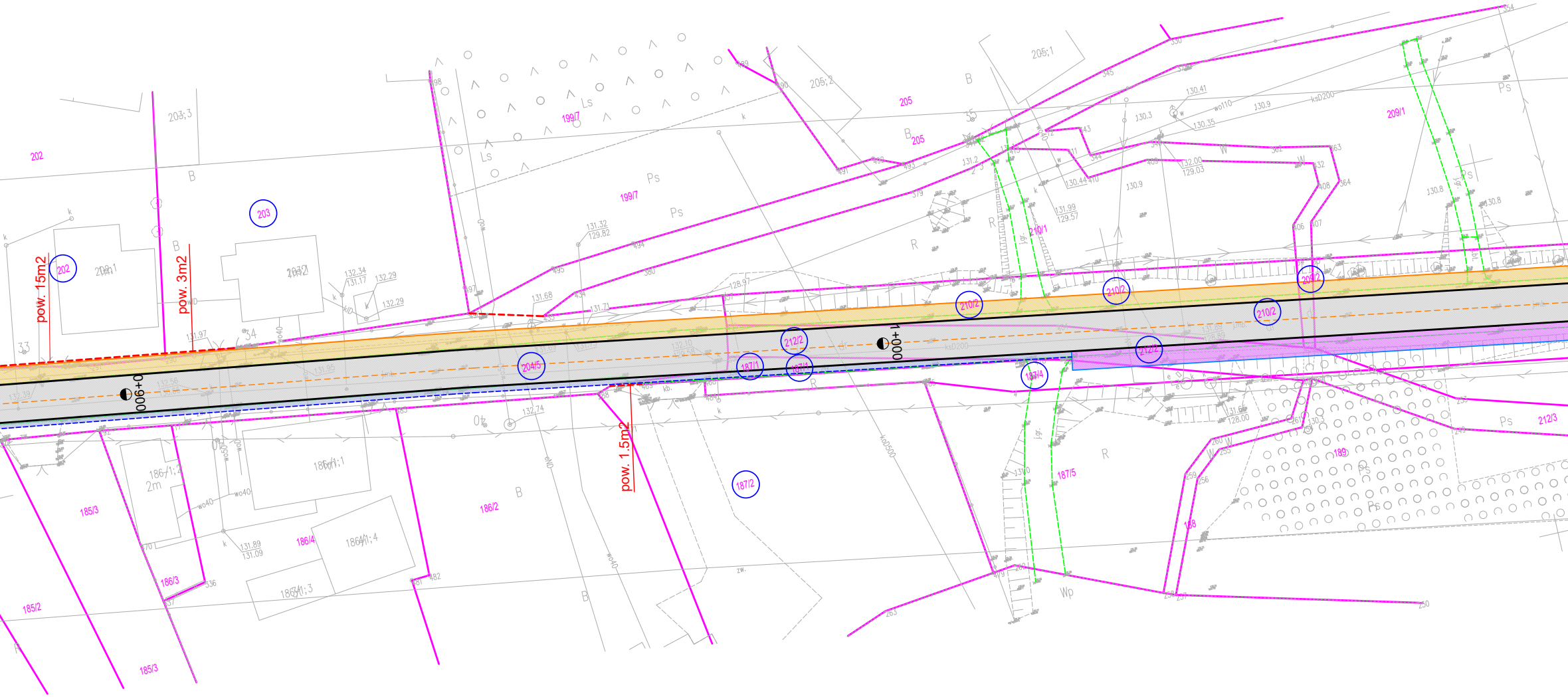
pow. 15m2
pow. 3m2
pow. 1.5m2
0+900
1+000
202
203
204/5
187/1
187/2
187/4
187/5
212/2
210/2
210/1
209/2
209/1
212/3
199/7
205
185/3
185/2
186/2
186/3
186/4
189
188
Ls
Ps
B
R
W
Wp
203;3
205;2
205;1
186/1;1
186/1;2
186/1;3
186/1;4
ksD200
ko0500
wo40
wo110
j.gr.
131.32
129.82
132.34
131.17
132.29
131.68
131.71
131.97
131.95
132.74
128.97
131.99
129.57
132.00
129.03
130.41
130.9
130.3
130.35
130.8
131.89
131.09
131.66
128.00

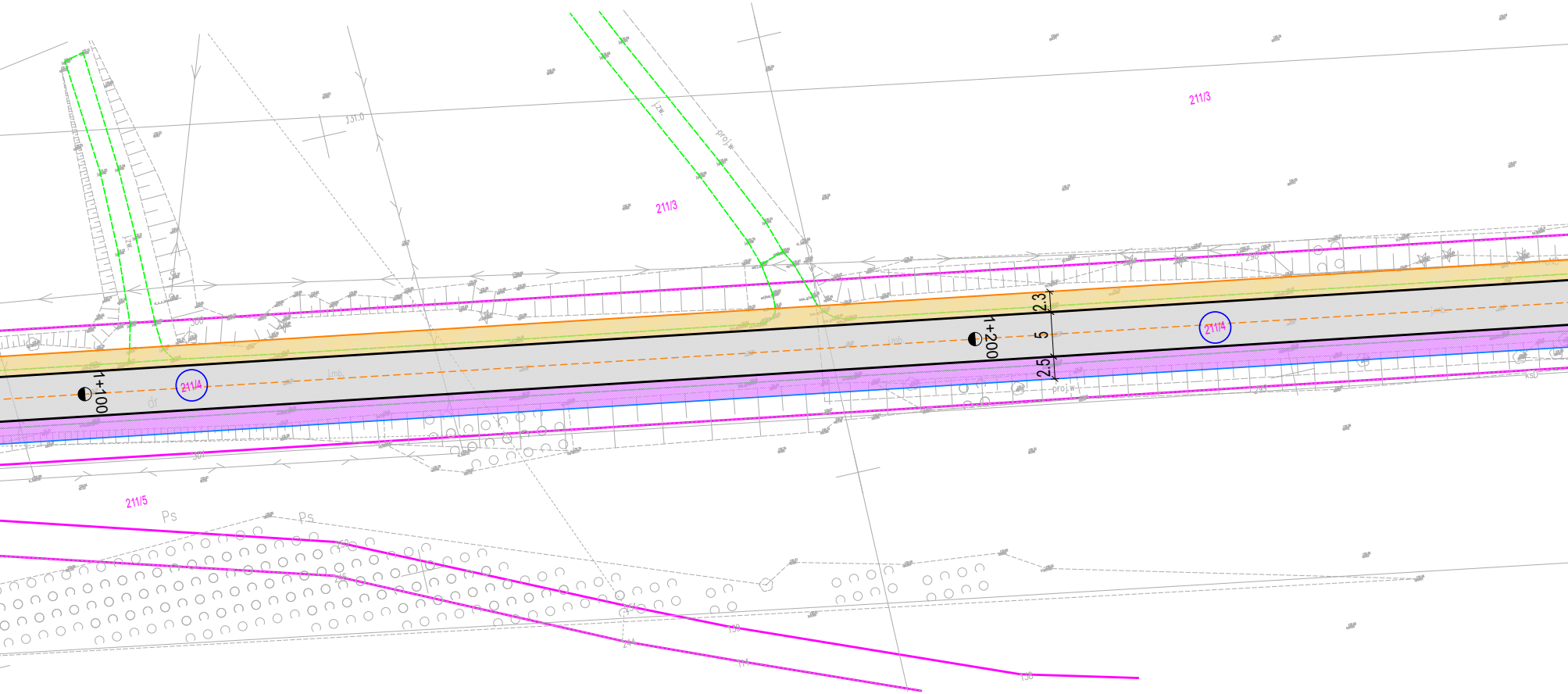

211/3
211/3
211/4
211/4
211/5
1+100
1+200
2.3
5
2.5
Ps
Ps
131.0
proj.w
proj.w

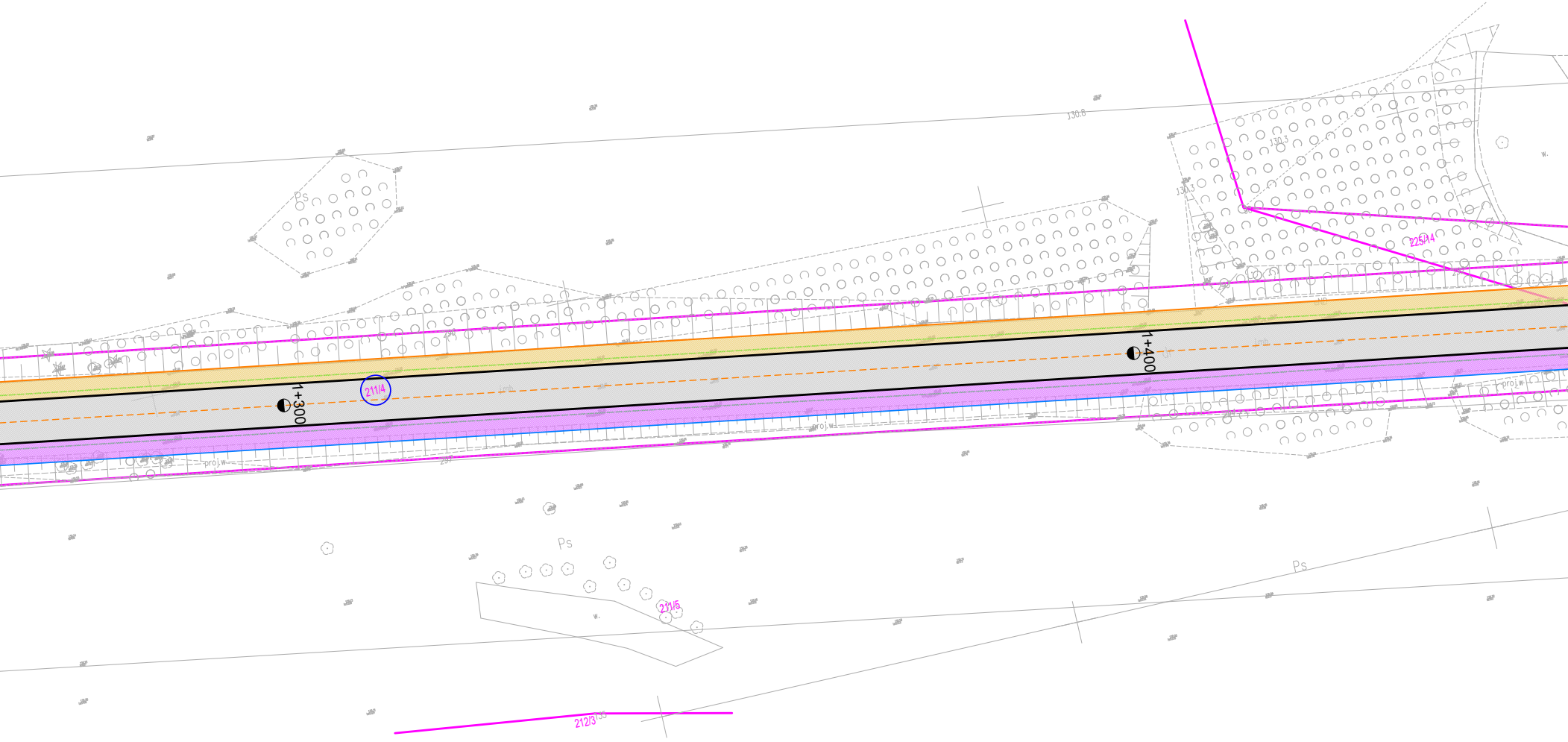
Ps
130.8
130.3
130.3
w.
225/14
1+400
1+300
211/4
proj.w
proj.w
Ps
Ps
211/5
w.
212/3

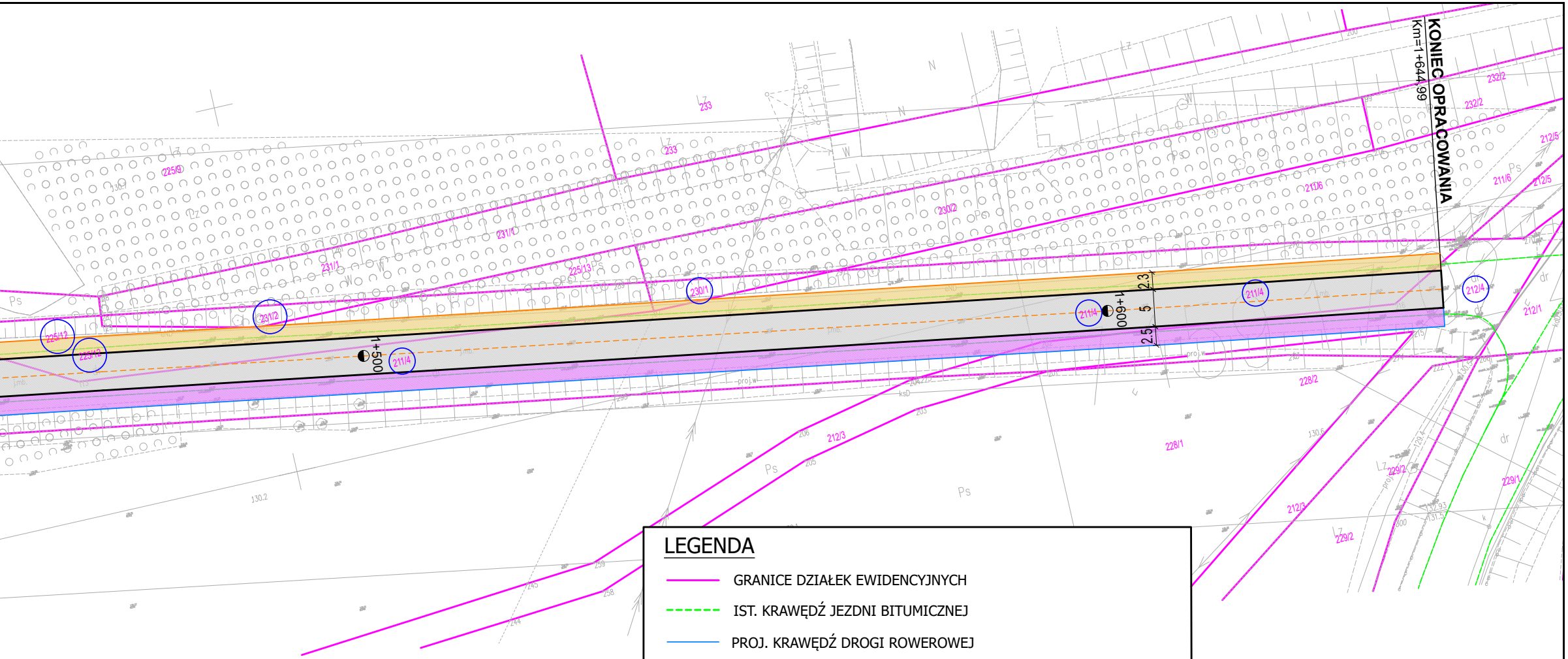
KONIEC OPRACOWANIA
Km=1+644,99
1+500
1+600
2.3
5
2.5
225/12
225/12
231/2
211/4
230/1
211/4
211/4
212/4
225/9
233
233
231/1
231/1
225/13
230/2
211/6
232/2
232/2
212/5
211/6
212/5
212/1
228/2
228/1
212/3
212/3
229/2
229/2
229/1
Ps
Ps
Ps
N
N
W
W
Lz
dr
dr

LEGENDA

- GRANICE DZIAŁEK EWIDENCYJNYCH
- IST. KRAWĘDŹ JEZDNI BITUMICZNEJ
- PROJ. KRAWĘDŹ DROGI ROWEROWEJ
- PROJ. KRAWĘDŹ CHODNIKA
- PROJ. KRAWĘŻNIKI WYSTAJĄCE
- OŚ DROGI
- KRAWĘDŹ PROJ. POBOCZA
- PROJEKTOWANE LINIE ROZGRANICZAJĄCE (PODZIAŁY DZIAŁEK EW.)
- ▨ PROJ. JEZDNIA BITUMICZNA
- ▨ PROJ. POBOCZA UTWARDZONE KRUSZYWEM
- ▨ PROJ. CHODNIK
- ▨ PROJ. DROGA ROWEROWA
- 98 DZIAŁKA OBJĘTA INWESTYCJĄ

JEDNOSTKA PROJEKTOWA

BIURO INŻYNIERSKIE
Łukasz Widalski

ul. Truskawkowa 5, Szczęsna, 05-600 Grójec
tel. 512 425 611, email: biuroinzynierskie@op.pl
www.bilw.pl

NAZWA OBIEKTU BUDOWLANEGO

Przebudowa grogi gminnej ul. Góra w Nowym Mieście nad Pilicą

INWESTOR

Burmistrz Miasta i Gminy Nowe Miasto nad Pilicą
pl. Ojca Honorata Koźmińskiego 1/2
26-420 Nowe Miasto nad Pilicą

BRANŻA Drogowa		FAZA PROJEKTU Koncepcja	
PROJEKTOWAŁ mgr inż. Łukasz Widalski		NUMER UPRAWNIEŃ MAZ/0143/POOD/12 w specjal.drogowej	PODPIS
SPRAWDZIŁ mgr inż. Michał Bodych		NUMER UPRAWNIEŃ MAZ/0393/POOD/11 w specjal.drogowej	PODPIS

TYTUŁ RYSUNKU
Projekt zagospodarowania terenu

DATA	SKALA	ARKUSZ	NUMER RYSUNKU
09.2025	1:500	2/2	02